

Tyresån 2013

Årsrapport för Tyresåns vattenvårdsförbund

År 2013 var året då vattenvårdssamarbetet i Tyresån fyllde 20 år. Det firade vi förstås på olika sätt, bland annat med fototävling och en exkursion för beslutsfattare och tjänstemän i kommunerna.



”Tyresån från källorna till havet”

I maj bjöds tjänstemän och politiker från våra medlemmar till utflykt med åtgärdstema. Färden gick från Huddingesjöarna högt upp i systemet och ända ner till utloppet till Östersjön i Tyresö. Budskapet var att man behöver göra åtgärder i tid för att spara både pengar och miljö.

Läs mer om utflykten på www.tyresan.se »



Gamla och nya Tyreså-aktiva firade

På höstkanten träffades dagens och tidigare deltagare i arbetsgrupp, styrgrupp och styrelse för att äta en bit mat och mingla. Det fanns även tillfälle att titta på en utställning om förbundets verksamhet och om hur det hela började för 20 år sedan.


På www.tyresan.se finns dokumentation av utställningen och fler bilder från kvällen »



Bild från Drevviken vann första pris i fototävling

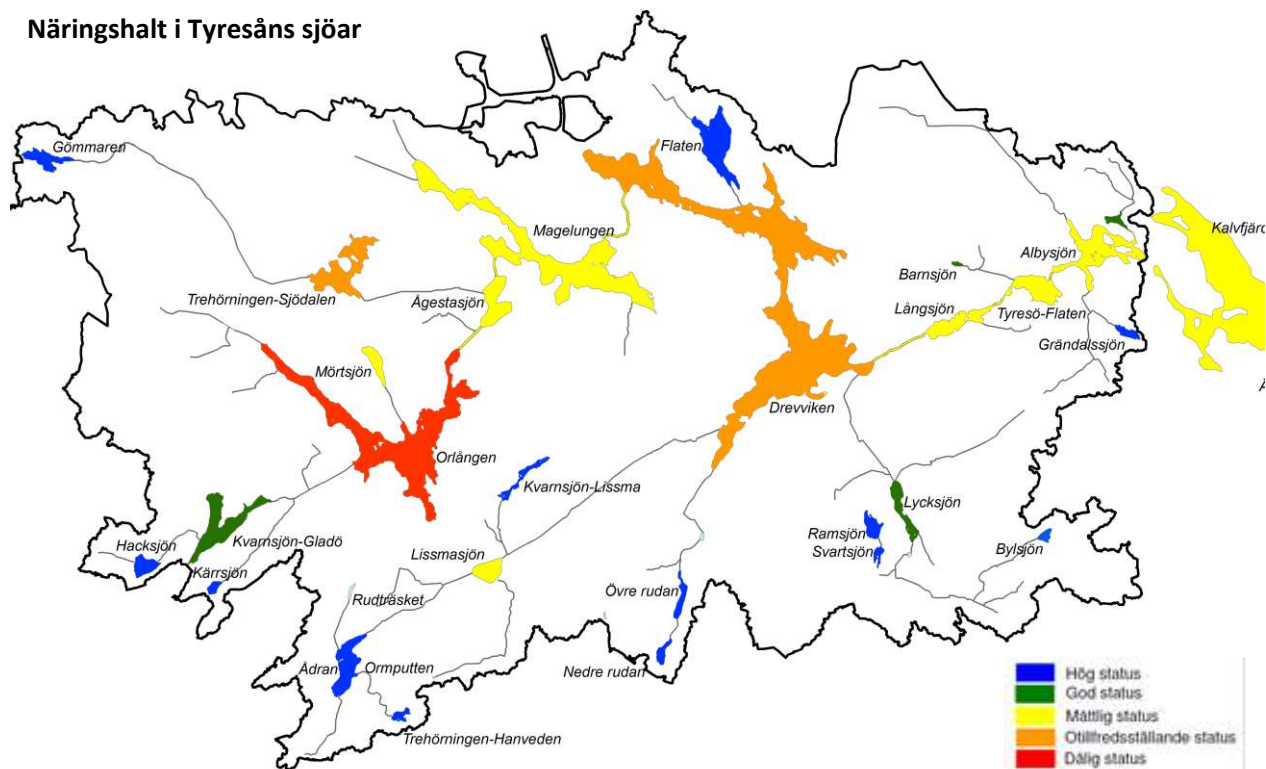
Det blev ett knivigt arbete för juryn att välja ut vinnarna i fototävling - över 100 bilder kom in till tävlingen. Nettan Cahling vann första pris med sin stämningsfulla kvällsbild från Drevviken. Andra pris vann Rolf Hagström med en bild på Tyresåns utlopp vid Tyresö slott och tredje pris gick till Cathy Björk för en fartfylld bild på strömstaren i Nyfors.

Se alla bilderna på www.tyresan.se »



Första, andra och tredje pris samt en av bilderna i barnklassen.

Näringshalt i Tyresåns sjöar



Karta som visar statusklassning av sjöarna enbart med parametern totalfosfor. Sammanvägd ekologisk status, då fler parametrar räknas in (exempelvis förekomst av vandringshinder för fisk) kan i flera fall bli en annan. Klassningen baseras på data från åren 2006-2011.

Kommunernas åtgärder i Tyresån 2013

Många åtgärder har gjorts under förra året för att minska tillförseln av näringsämnen och öka och bibehålla naturvärden.

I Tyresö kommun har två anläggningar för rening av dagvatten i gatumiljö byggts. Haninge kommun har projekterat för en skärmbassäng i Drevvikens södra del och Stockholm Vatten har förberett för en ombyggnation av skärmbassängen i Magelungen, vid Farsta gård.

Huddinge kommun har antagit en ny dagvattenstrategi som ska bidra till att dagvattnet tas omhand på ett bättre sätt. Stockholms stad har också arbetat med att ta fram en ny dagvattenstrategi.

Ungefär 300 enskilda avlopp har under året anslutits till kommunalt VA. Åtgärder för att öka biologisk mångfald och minska näringsläckage har gjorts längs Visättraån i Huddinge och en groddjurstunnel har anlagts i Sjöängen vid Drevviken.

Läs om din sjö på Miljöbarometern

Vet du att både Stockholms stad och Huddinge kommun visar information om sina sjöar i Miljöbarometern? Här kan alla gå in och se i diagram hur sjöarna mår och om det blivit bättre eller sämre. Mycket förklaras i texterna men kontakta gärna kommunen eller oss om du har frågor om presentationerna.

Huddinges miljöbarometer:


<http://miljobarometern.huddinge.se>

Stockholms miljöbarometer:

<http://miljobarometern.stockholm.se>

Upptäck Tyresån

Du har väl inte missat vår utflyktsguide med tips på sköna platser nära Tyresåns sjöar? Läs mer på www.tyresan.se »



Tyresåns vattenvårdsförbund

Telefon: 08-522 124 11

E-post: info@tyresan.se

Hemsida: www.tyresan.se

Iréne Lundberg, projektledare
c/o Stockholm Vatten
Kvalitets- och miljöstyrning
106 36 STOCKHOLM

